

BẢN TIN DỰ BÁO SÓNG BIỂN

Thời điểm thực hiện dự báo: 19 giờ 00, ngày 27/12/2016

Vùng Biển	(Dự báo 24-48 giờ)		
	Sóng Biển		Ghi chú
	Độ cao sóng lớn nhất (m)	Hướng thịnh hành	
Bắc vịnh Bắc Bộ	1.2	Đông Bắc	
Nam vịnh Bắc Bộ	0.5 - 4.8	Đông Bắc	Cảnh Báo
Quảng Trị đến Quảng Ngãi	1.0 - 6.7	Đông Bắc	Cảnh Báo
Bình Định đến Ninh Thuận	0.5 - 6.5	Đông Bắc	Cảnh Báo
Bình Thuận đến Cà Mau	2	Đông Bắc	Cảnh Báo
Cà Mau đến Kiên Giang	0.7	Tây, Đông Bắc	
Quần đảo Hoàng Sa	4.3 - 8.1	Đông Bắc	Cảnh Báo
Quần đảo Trường Sa	2.6 - 5	Đông Bắc	Cảnh Báo
Bắc Biển Đông	4.2 - 9.2	Đông Bắc	Cảnh Báo
Giữa Biển Đông	2.2 - 8.1	Đông Bắc	Cảnh Báo
Nam Biển Đông	1.5 - 6.7	Đông Bắc	Cảnh Báo

Nhận định: Cảnh báo hiện trạng và nguy cơ các khu vực có sóng lớn

Thời điểm thực hiện bản tin dự báo tiếp theo: 19 giờ 00 ngày 28/12/2016

Tin phát lúc: 18 giờ 30

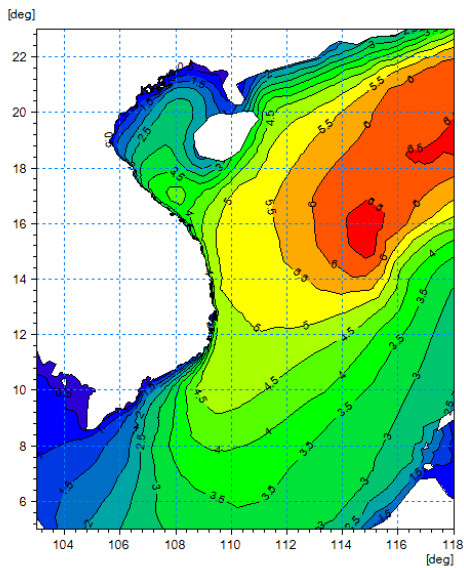
Người xây dựng bản tin: Phạm Văn Tiến

Chữ ký:

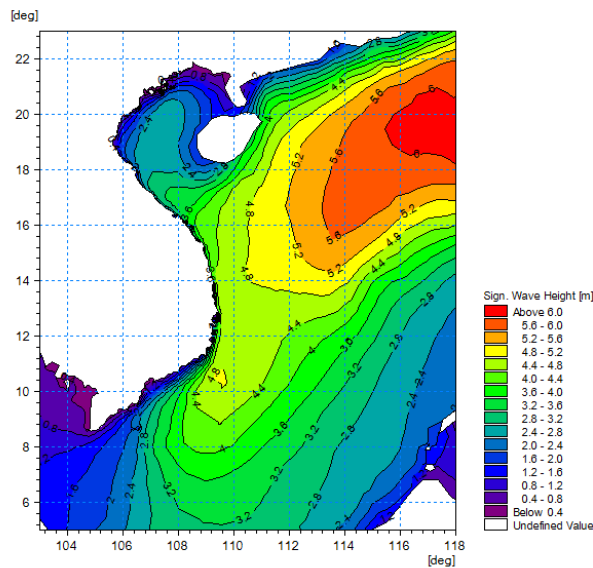
Người soát bản tin: Nguyễn Xuân Hiền

Chữ ký:

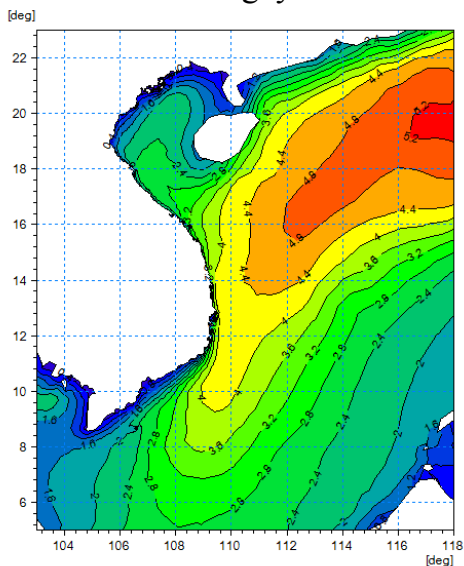
Trường sóng bờ và ngoài khơi biển Việt nam



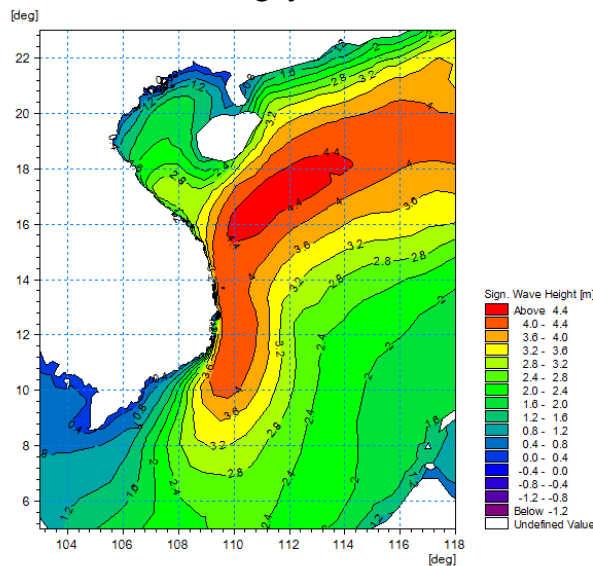
Lúc 19h ngày 27/12/2016



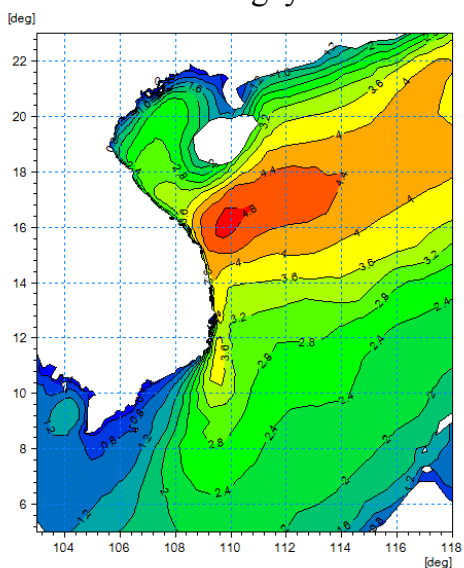
Lúc 01h ngày 28/12/2016



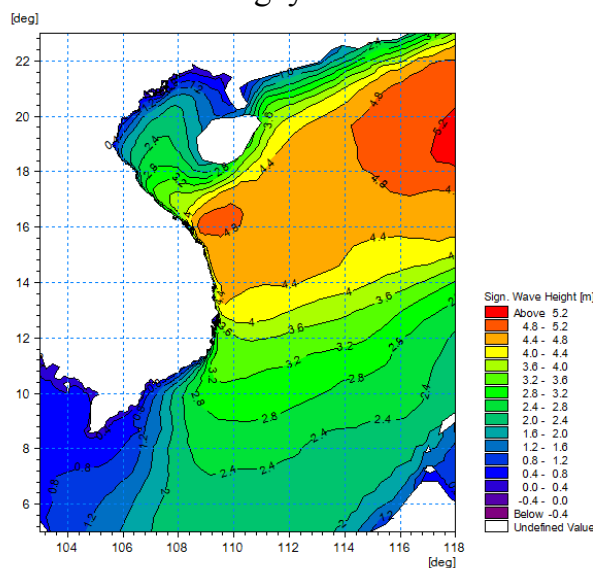
Lúc 07h ngày 28/12/2016



Lúc 19h ngày 28/12/2016



Lúc 07h ngày 29/12/2016



Lúc 19h ngày 29/12/2016