

BẢN TIN DỰ BÁO SÓNG BIỂN

Thời điểm thực hiện dự báo: 19 giờ 00, ngày 20/12/2016

Vùng Biển	(Dự báo 24-48 giờ)		
	Sóng Biển		Ghi chú
	Độ cao sóng lớn nhất (m)	Hướng thịnh hành	
Bắc vịnh Bắc Bộ	0.7	Đông Bắc	
Nam vịnh Bắc Bộ	0.3 - 2.1	Đông Bắc	Cảnh Báo
Quảng Trị đến Quảng Ngãi	0.4 - 2.2	Đông Bắc	Cảnh Báo
Bình Định đến Ninh Thuận	0.3 - 2.4	Đông Bắc	Cảnh Báo
Bình Thuận đến Cà Mau	1.4	Đông Bắc	
Cà Mau đến Kiên Giang	0.6	Tây, Đông Bắc	
Quần đảo Hoàng Sa	1.4 - 2.8	Đông Bắc	Cảnh Báo
Quần đảo Trường Sa	1.3 - 2.5	Đông Bắc	Cảnh Báo
Bắc Biển Đông	1.3 - 3.3	Đông Bắc	Cảnh Báo
Giữa Biển Đông	1.3 - 3.1	Đông Bắc	Cảnh Báo
Nam Biển Đông	0.9 - 3.3	Đông Bắc	Cảnh Báo

Nhận định: Cảnh báo hiện trạng và nguy cơ các khu vực có sóng lớn

Thời điểm thực hiện bản tin dự báo tiếp theo: 19 giờ 00 ngày 21/12/2016

Tin phát lúc: 18 giờ 30

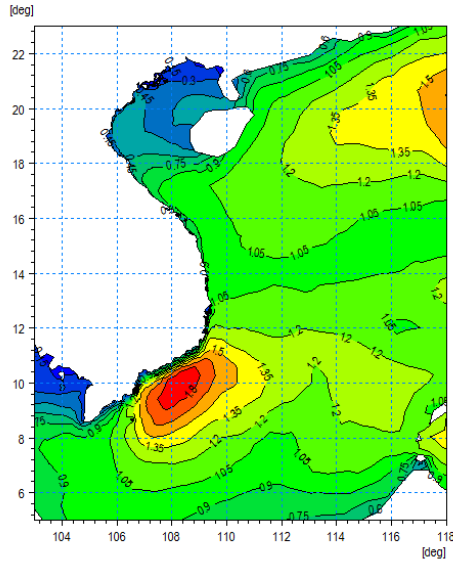
Người xây dựng bản tin: Phạm Văn Tiến

Chữ ký:

Người soát bản tin: Nguyễn Xuân Hiền

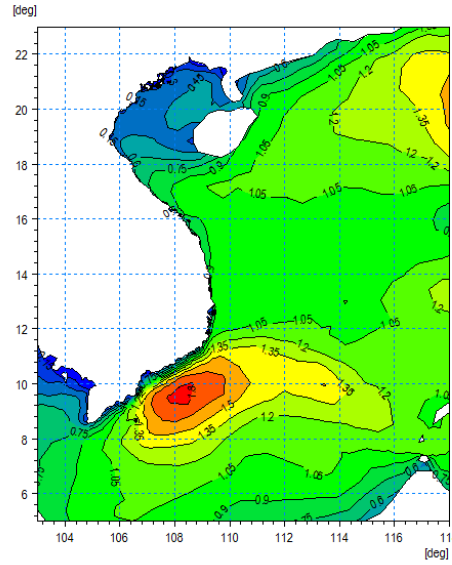
Chữ ký:

Trường sóng bờ và ngoài khơi biển Việt nam



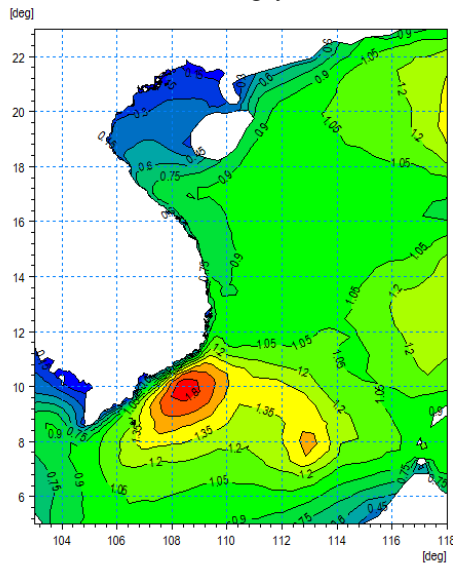
20/12/2016 12:00:00 Time Step 42 of 96.

Lúc 19h ngày 20/12/2016



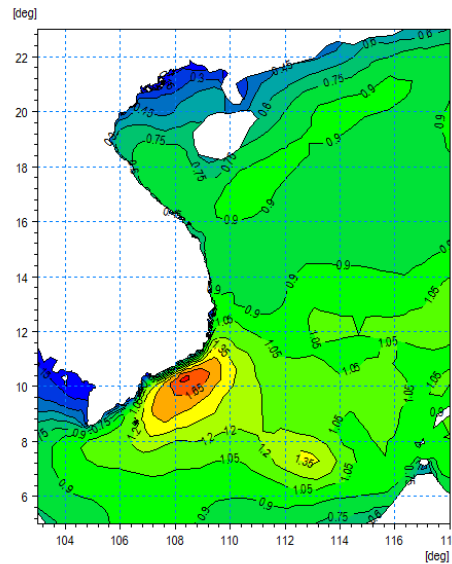
20/12/2016 18:00:00 Time Step 48 of 96.

Lúc 01h ngày 21/12/2016



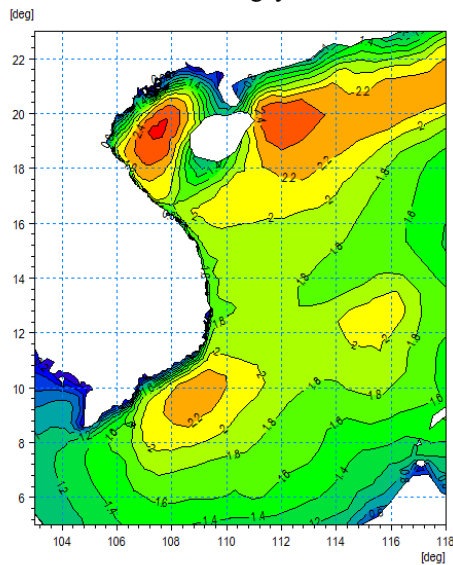
21/12/2016 0:00:00 Time Step 54 of 96.

Lúc 07h ngày 21/12/2016



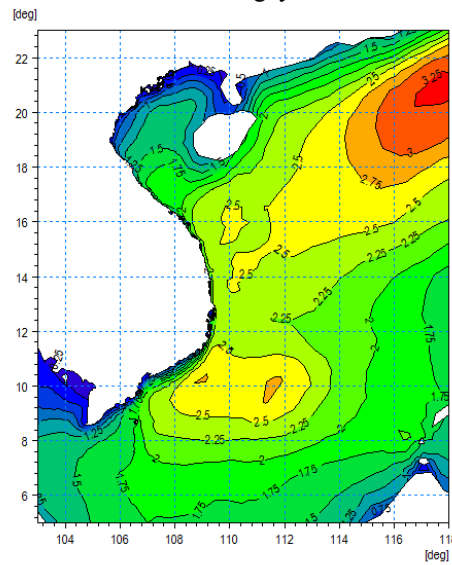
21/12/2016 12:00:00 Time Step 66 of 96.

Lúc 19h ngày 21/12/2016



22/12/2016 0:00:00 Time Step 78 of 96.

Lúc 07h ngày 22/12/2016



22/12/2016 12:00:00 Time Step 90 of 96.

Lúc 19h ngày 22/12/2016