

BẢN TIN DỰ BÁO VEN BIỂN VIỆT NAM

Thời điểm thực hiện dự báo: 19 giờ 00, ngày 19/12/2016

Vùng Biển	(Dự báo 24-48 giờ)		
	Sóng Biển		Ghi chú
	Độ cao sóng lớn nhất (m)	Hướng thịnh hành	
Bắc vịnh Bắc Bộ	0 - 0.7	Đông Bắc	
Nam vịnh Bắc Bộ	0.3 - 1.6	Đông Bắc	
Quảng Trị đến Quảng Ngãi	0.4 - 1.8	Đông Bắc	
Bình Định đến Ninh Thuận	0.4 - 2.2	Đông Bắc	Cảnh Báo
Bình Thuận đến Cà Mau	0.1 - 1.3	Đông Bắc	
Cà Mau đến Kiên Giang	0.1 - 0.8	Tây, Đông Bắc	
Quần đảo Hoàng Sa	1.1 - 2.2	Đông Bắc	Cảnh Báo
Quần đảo Trường Sa	1.1 - 2.1	Đông Bắc	Cảnh Báo
Bắc Biển Đông	1.1 - 2.8	Đông Bắc	Cảnh Báo
Giữa Biển Đông	1 - 2.8	Đông Bắc	Cảnh Báo
Nam Biển Đông	0.8 - 31.6	Đông Bắc	Cảnh Báo

Nhận định: Cảnh báo hiện trạng và nguy cơ các khu vực có sóng lớn

Thời điểm thực hiện bản tin dự báo tiếp theo: 19 giờ 00 ngày 20/12/2016

Tin phát lúc: 18 giờ 30

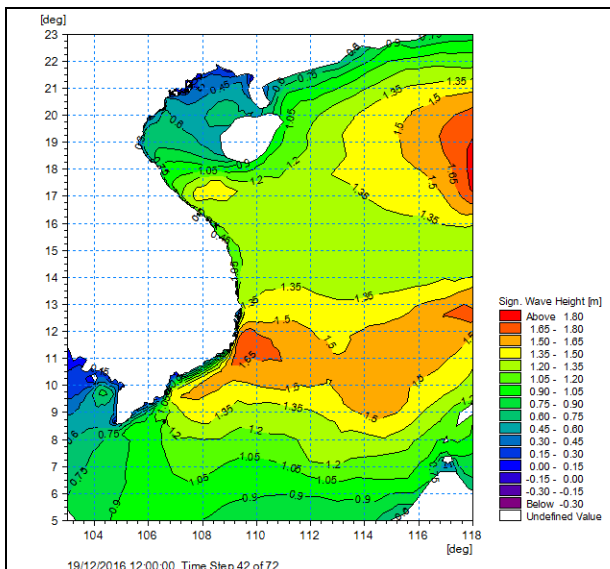
Người xây dựng bản tin: Phạm Văn Tiến

Chữ ký:

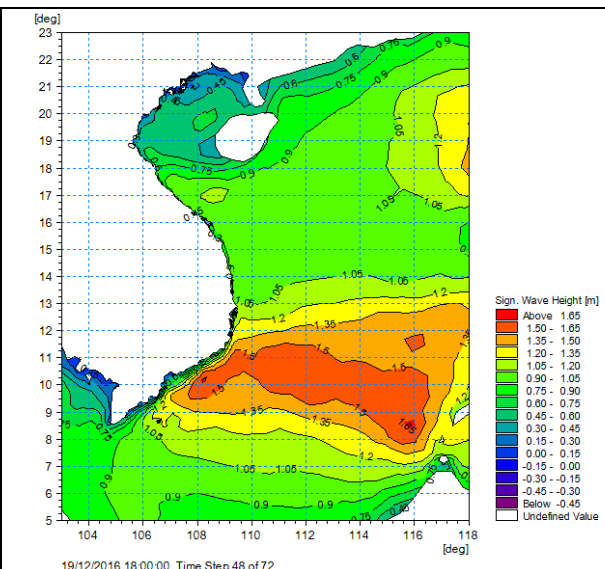
Người soát bản tin: Lê Quốc Huy

Chữ ký:

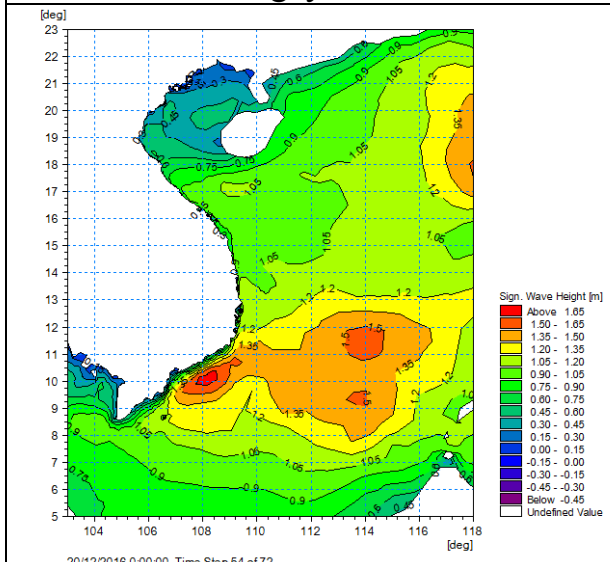
Trường sóng bờ và ngoài khơi biển Việt nam



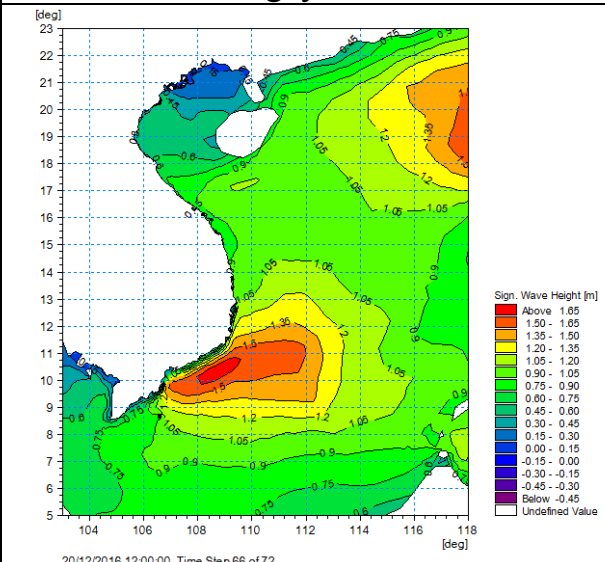
Lúc 19h ngày 19/12/2016



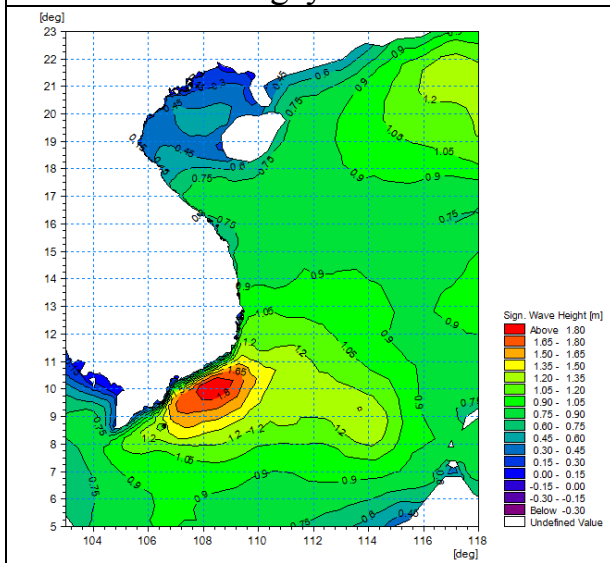
Lúc 01h ngày 20/12/2016



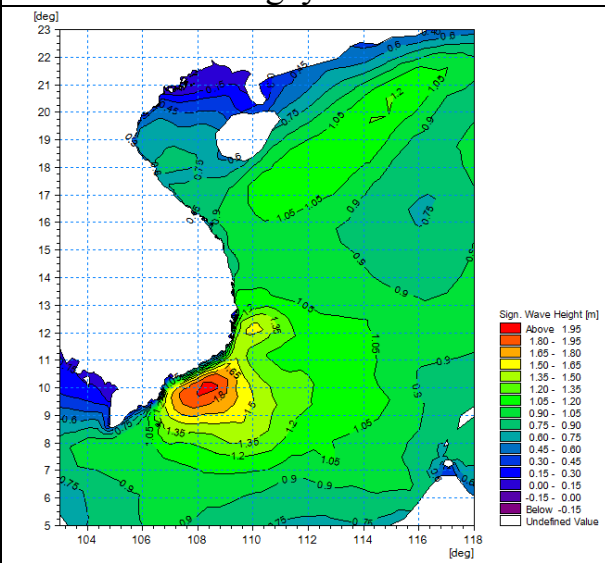
Lúc 07h ngày 20/12/2016



Lúc 19h ngày 20/12/2016



Lúc 07h ngày 21/12/2016



Lúc 19h ngày 21/12/2016