

## BẢN TIN DỰ BÁO VEN BIỂN VIỆT NAM

Thời điểm thực hiện dự báo: 19 giờ 00, ngày 16/12/2016

Vùng Biển	(Dự báo 24-48 giờ)		
	Sóng Biển		Ghi chú
	Độ cao sóng lớn nhất (m)	Hướng thịnh hành	
Bắc vịnh Bắc Bộ	0 - 0.8	Đông Bắc	
Nam vịnh Bắc Bộ	0.3 - 2.9	Đông Bắc	Cảnh Báo
Quảng Trị đến Quảng Ngãi	0.9 - 4.6	Đông Bắc	Cảnh Báo
Bình Định đến Ninh Thuận	0.5 - 4.5	Đông Bắc	Cảnh Báo
Bình Thuận đến Cà Mau	0.1 - 1.7	Đông Bắc	
Cà Mau đến Kiên Giang	0.3 - 0.7	Bắc, Đông Bắc	
Quần đảo Hoàng Sa	2.6 - 5	Đông Bắc	Cảnh Báo
Quần đảo Trường Sa	1.4 - 2.7	Đông Bắc	Cảnh Báo
Bắc Biển Đông	2.4 - 5.8	Đông Bắc	Cảnh Báo
Giữa Biển Đông	1.8 - 5.9	Đông, Đông Bắc	Cảnh Báo
Nam Biển Đông	1.1 - 3.6	Đông Bắc	Cảnh Báo

**Nhận định:** Cảnh báo hiện trạng và nguy cơ các khu vực có sóng lớn

Thời điểm thực hiện bản tin dự báo tiếp theo: 19 giờ 00 ngày 17/12/2016

**Tin phát lúc: 18 giờ 30**

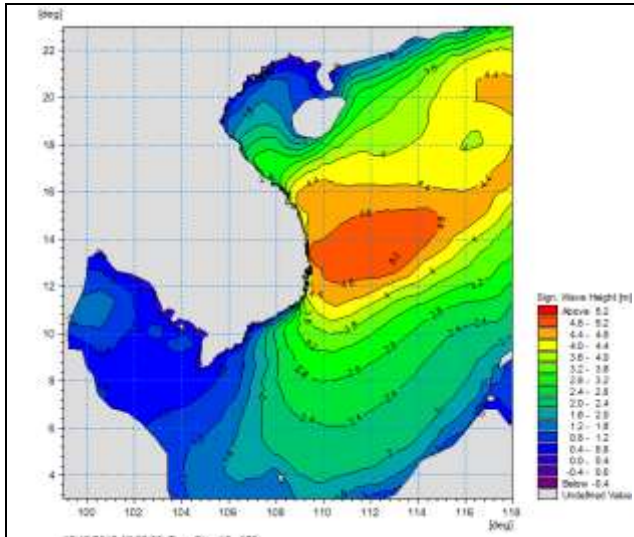
Người xây dựng bản tin: Phạm Văn Tiến

Chữ ký:

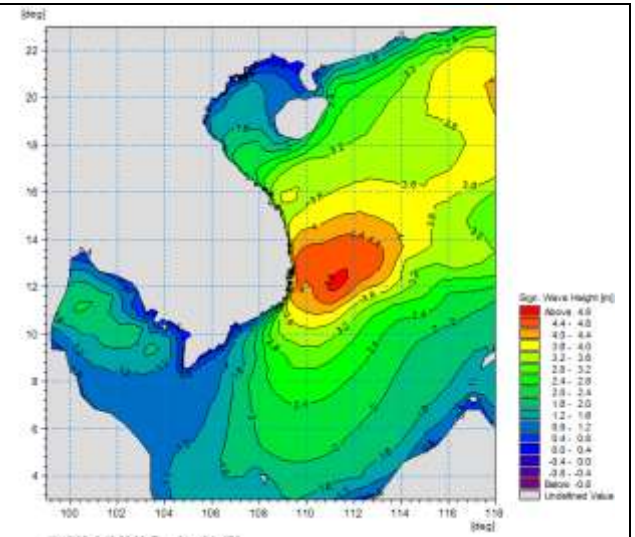
Người soát bản tin: Nguyễn Xuân Hiền

Chữ ký:

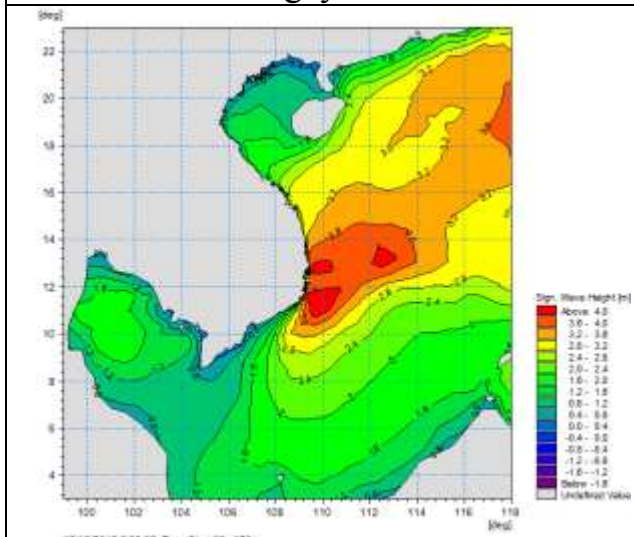
## Trường sóng bờ và ngoài khơi biển Việt nam



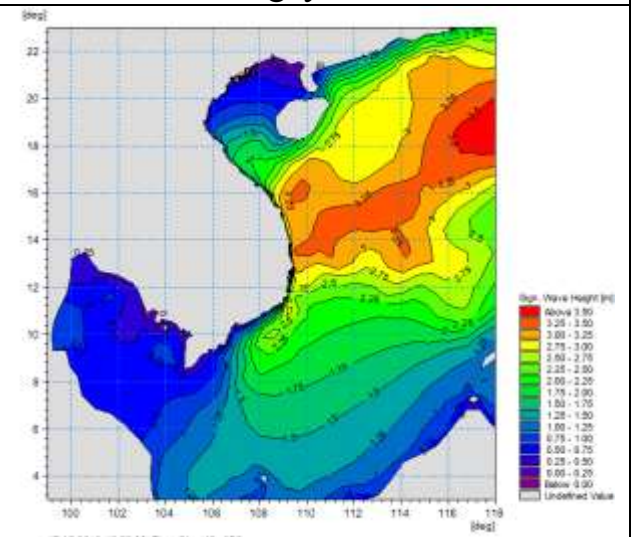
Lúc 19h ngày 16/12/2016



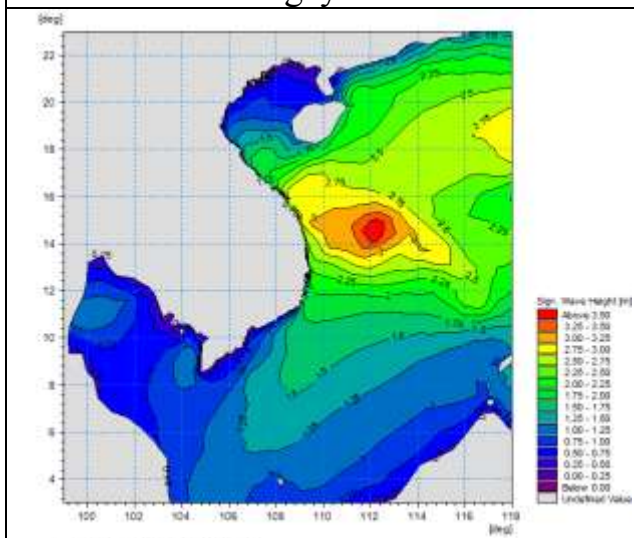
Lúc 01h ngày 17/12/2016



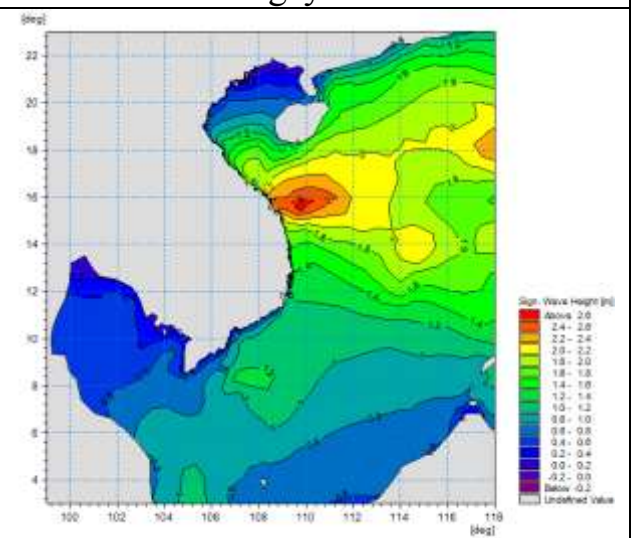
Lúc 07h ngày 17/12/2016



Lúc 19h ngày 17/12/2016



Lúc 07h ngày 18/12/2016



Lúc 19h ngày 18/12/2016