

BẢN TIN DỰ BÁO VEN BIỂN VIỆT NAM

Thời điểm thực hiện dự báo: 19 giờ 00, ngày 14/12/2016

Vùng Biển	(Dự báo 24-48 giờ)		
	Sóng Biển		Ghi chú
	Độ cao sóng lớn nhất (m)	Hướng thịnh hành	
Bắc vịnh Bắc Bộ	0.1 - 1.4	Đông Bắc	
Nam vịnh Bắc Bộ	0.5 - 4.3	Đông Bắc	Cảnh Báo
Quảng Trị đến Quảng Ngãi	1.1 - 5.3	Đông Bắc	Cảnh Báo
Bình Định đến Ninh Thuận	0.5 - 4.2	Đông Bắc	Cảnh Báo
Bình Thuận đến Cà Mau	0.1 - 1.2	Đông Bắc	
Cà Mau đến Kiên Giang	0.1 - 0.6	Tây và Đông Bắc	
Quần đảo Hoàng Sa	3.1 - 6	Đông Bắc	Cảnh Báo
Quần đảo Trường Sa	1.5 - 2.8	Đông Bắc	Cảnh Báo
Bắc Biển Đông	2.8 - 6.1	Đông Bắc	Cảnh Báo
Giữa Biển Đông	1.5 - 5.1	Đông Bắc	Cảnh Báo
Nam Biển Đông	0.9 - 3.1	Đông Bắc	Cảnh Báo

Nhận định: Cảnh báo hiện trạng và nguy cơ các khu vực có sóng lớn

Thời điểm thực hiện bản tin dự báo tiếp theo: 19 giờ 00 ngày 15/12/2016

Tin phát lúc: 18 giờ 30

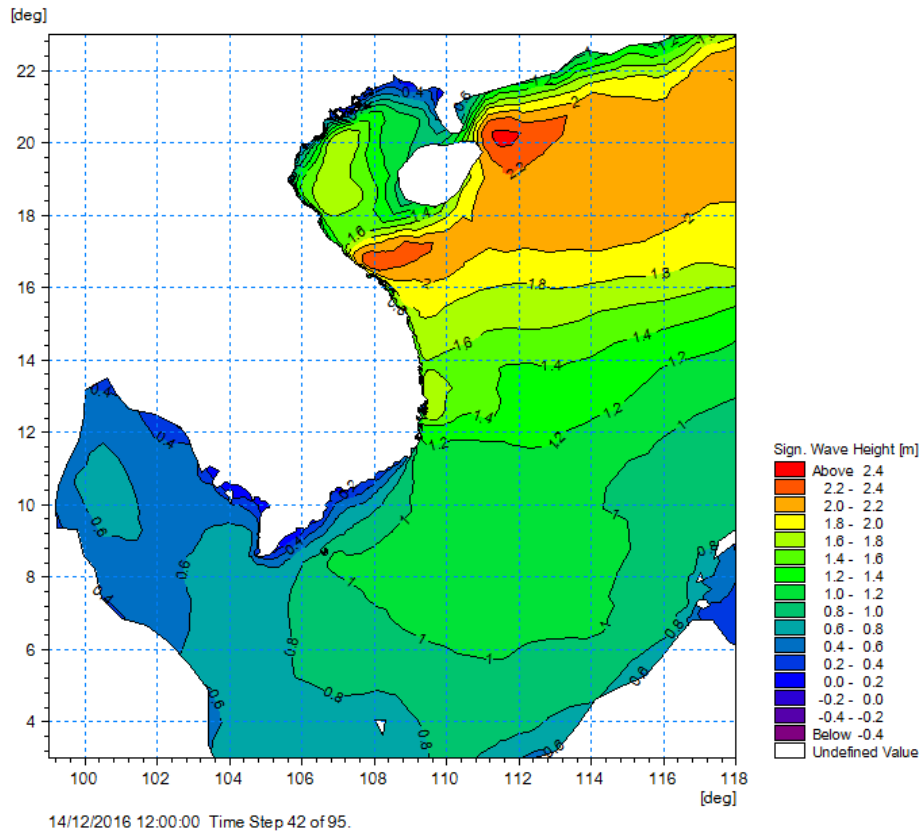
Người xây dựng bản tin: Phạm Văn Tiến

Chữ ký:

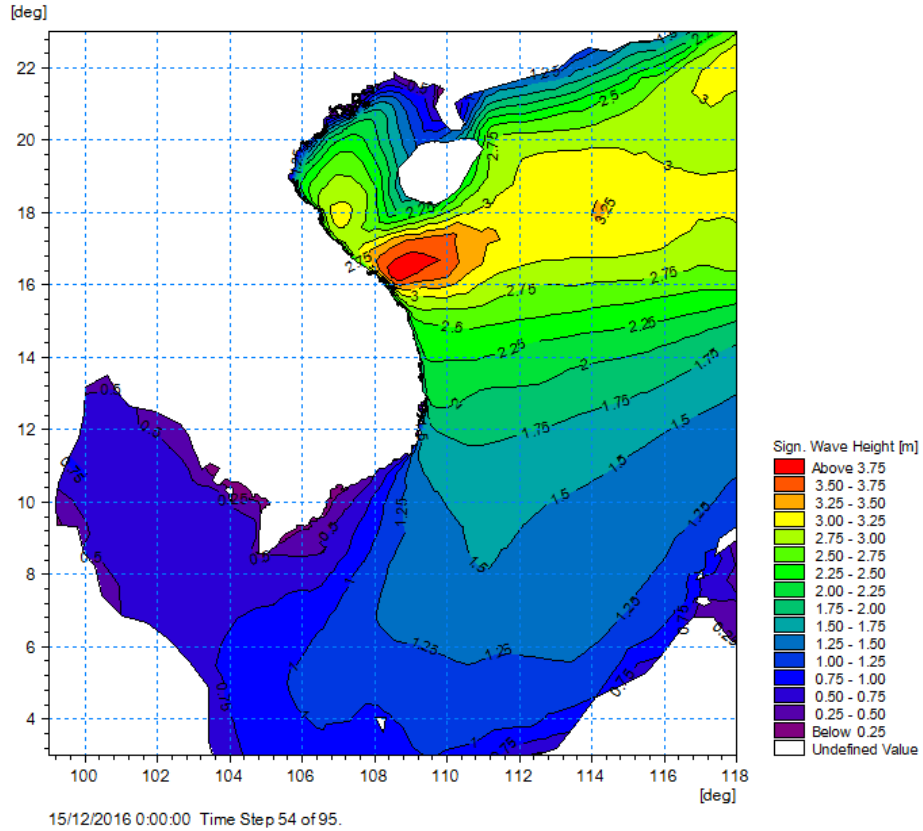
Người soát bản tin: Nguyễn Xuân Hiền

Chữ ký:

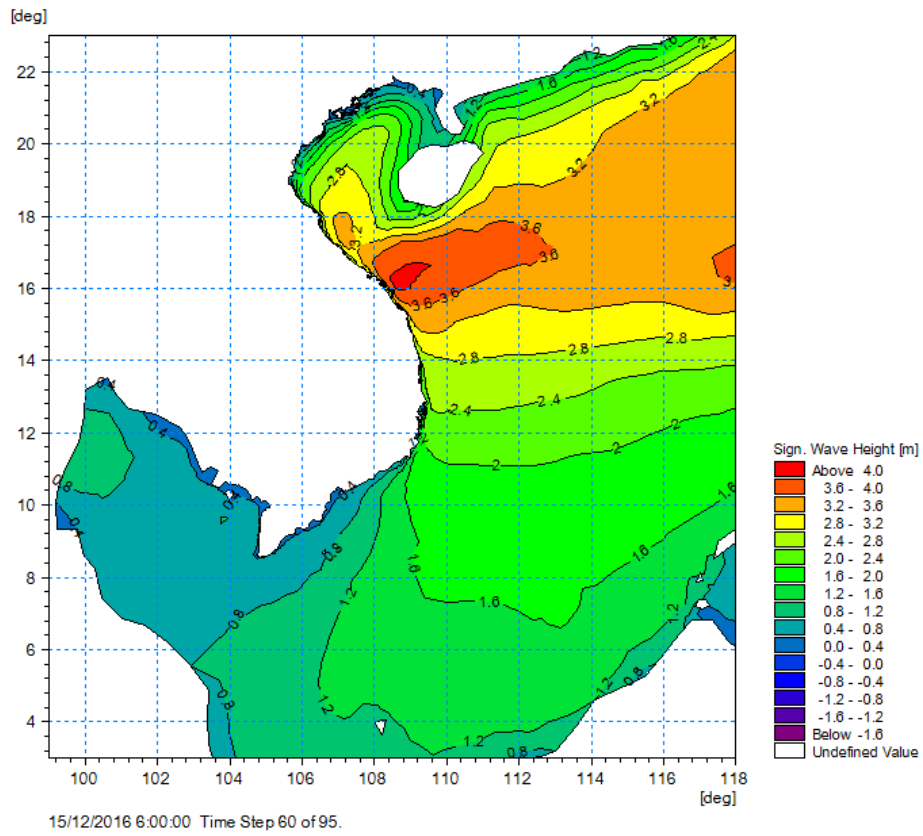
Trường sóng bờ và ngoài khơi biển Việt nam



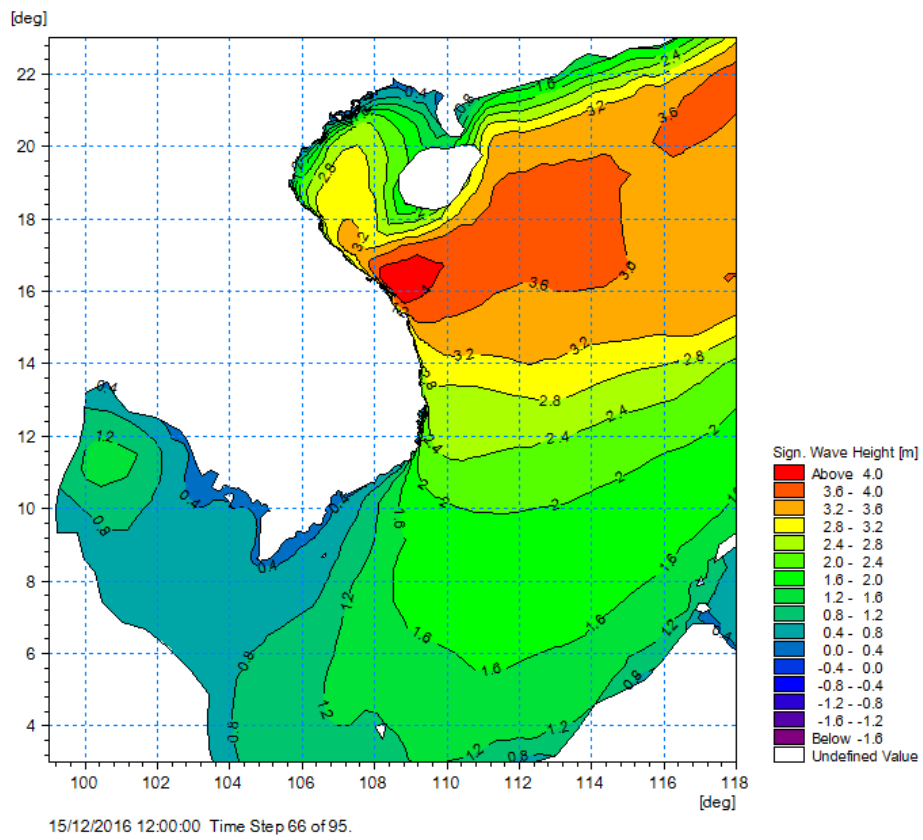
Lúc 19h ngày 14/12/2016



Lúc 07h ngày 15/12/2016



Lúc 13h ngày 15/12/2016



Lúc 19h ngày 15/12/2016