

BẢN TIN DỰ BÁO VEN BIỂN VIỆT NAM

Thời điểm thực hiện dự báo: 19 giờ 00, ngày 12/12/2016

| Vùng Biển | (Dự báo 24-48 giờ) | | |
|--------------------------|--------------------------|------------------|----------|
| | Sóng Biển | | Ghi chú |
| | Độ cao sóng lớn nhất (m) | Hướng thịnh hành | |
| Bắc vịnh Bắc Bộ | 0.3 - 0.8 | Đông Bắc | |
| Nam vịnh Bắc Bộ | 0.6 - 3.1 | Đông Bắc | Cảnh Báo |
| Quảng Trị đến Quảng Ngãi | 1.5 - 4.1 | Đông Bắc | Cảnh Báo |
| Bình Định đến Ninh Thuận | 0.9 - 3.3 | Đông Bắc | Cảnh Báo |
| Bình Thuận đến Cà Mau | 0.3 - 1 | Đông Bắc | |
| Cà Mau đến Kiên Giang | 0.2 - 0.4 | Đông | |
| Quần đảo Hoàng Sa | 3.1 - 4.4 | Đông Bắc | Cảnh Báo |
| Quần đảo Trường Sa | 1.4 - 3.5 | Đông Bắc | Cảnh Báo |

Nhận định: Cảnh báo hiện trạng và nguy cơ các khu vực có sóng lớn

Thời điểm thực hiện bản tin dự báo tiếp theo: 19 giờ 00 ngày 14/12/2016

Tin phát lúc: 18 giờ 30

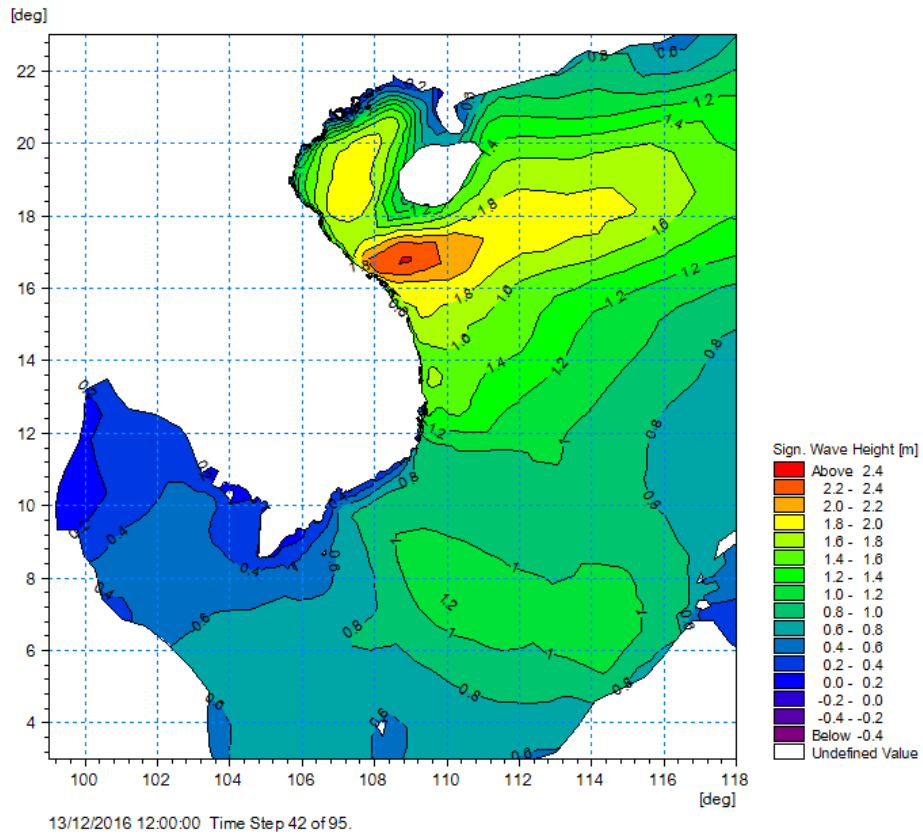
Người xây dựng bản tin: Phạm Văn Tiến

Chữ ký:

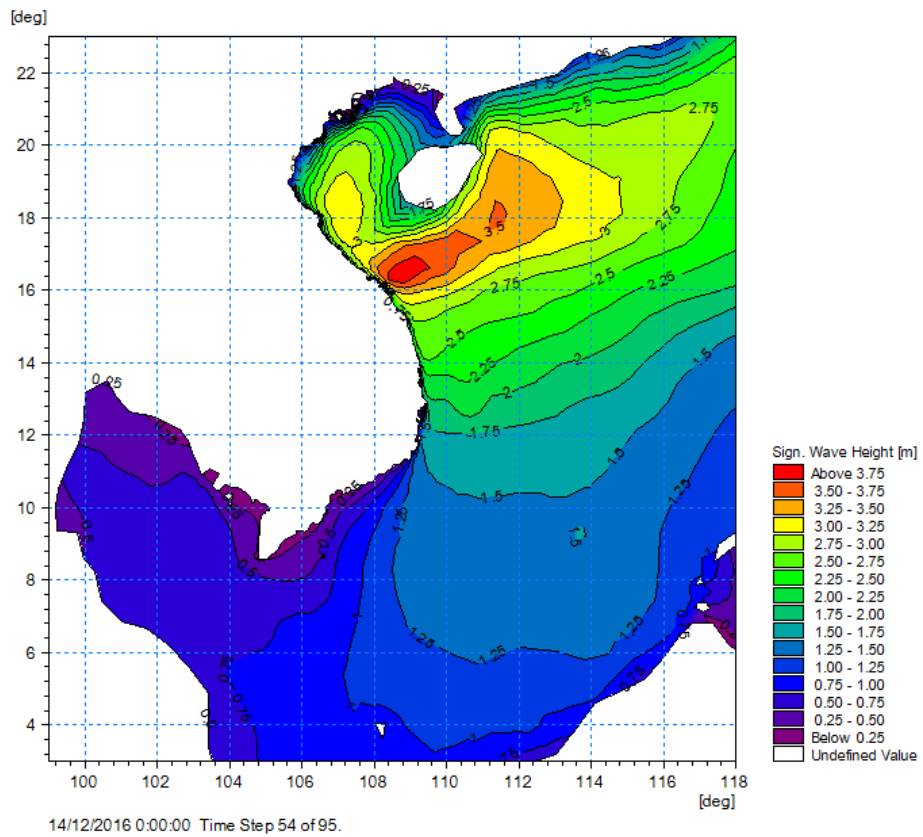
Người soát bản tin: Nguyễn Xuân Hiền

Chữ ký:

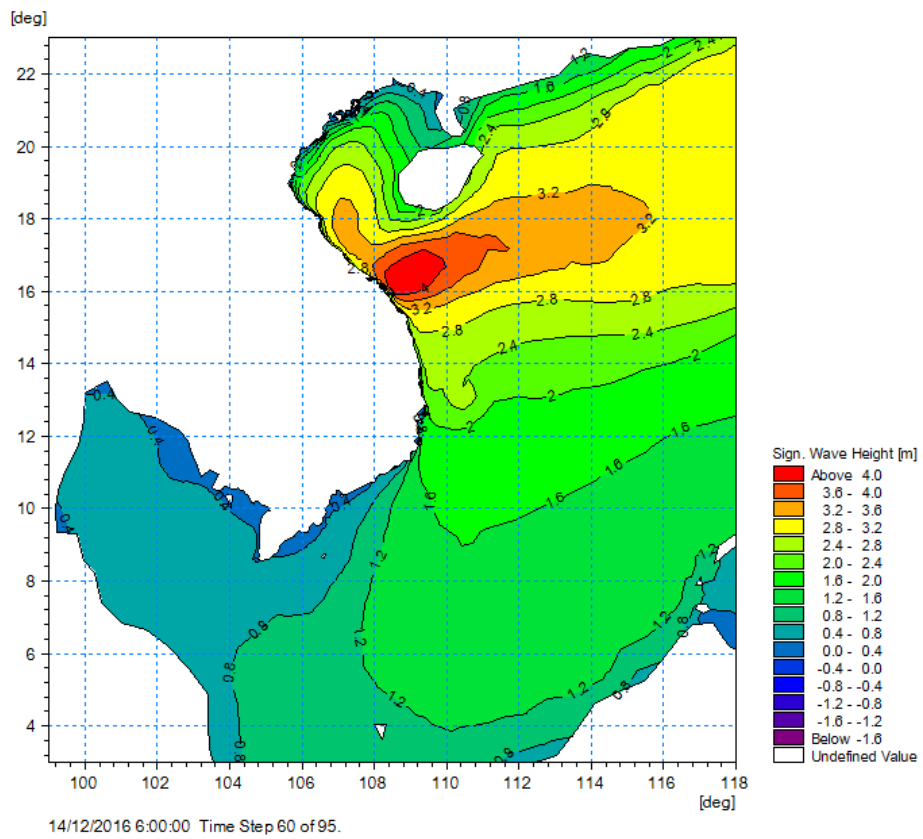
Trường sóng bờ và ngoài khơi biển Việt nam



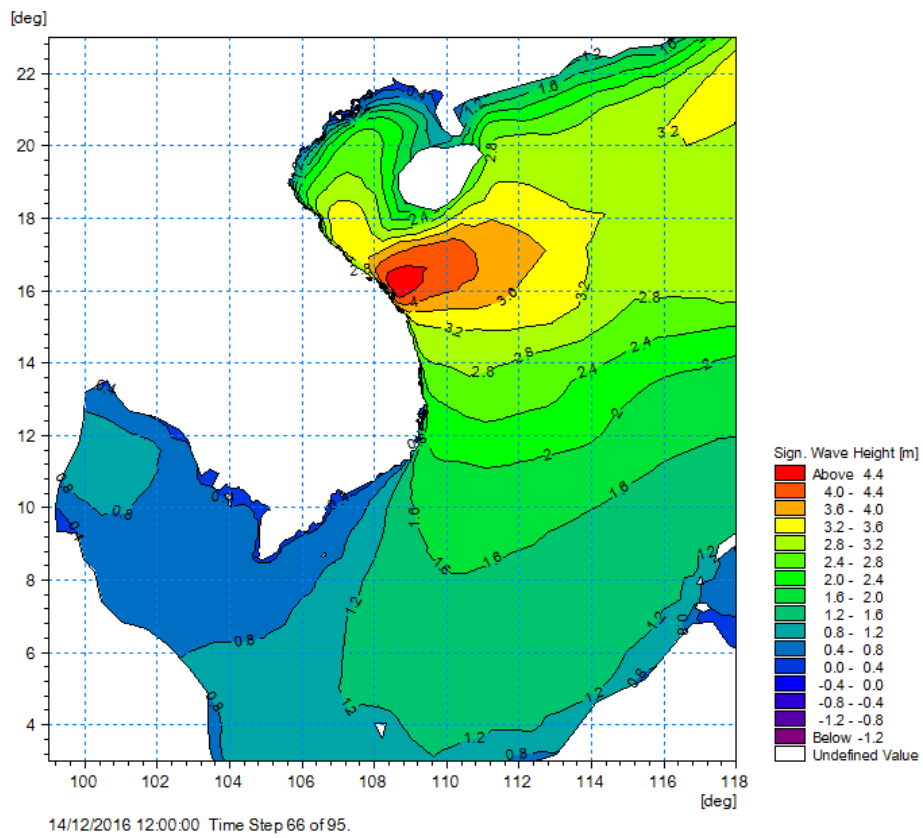
Lúc 19h ngày 13/12/2016



Lúc 07h ngày 14/12/2016



Lúc 13h ngày 14/12/2016



Lúc 19h ngày 14/12/2016